


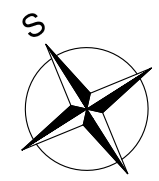



LEGENDA

-  meja območja OPPN
-  digitalni katastrski načrt (DKN)
-  gladina zajezbe HE Brežice



Geodetski načrt št. GEOFOTO-2022268
z dne 12.4.2022, izdelal GEOFOTO d. o. o.

naročnik:	Hidroelektrarne na Spodnji Savi d. o. o. Cesta bratov Cerjakov 33 A 8250 Brežice		
izdelovalec:	Savaprojekt Krško d. d. Cesta krških žrtev 59 8270 Krško		
projekt:	OBČINSKI PODROBNI PROSTORSKI NAČRT (OPPN) ZA UMEMITITEV FOTONAPETOSTNE ELEKTRARNE NA OBMOČJU ODLAGALIŠČA ZA SEDIMENTE D2		
OPN:	Petra Žam, univ. dipl. inž. grad.	ZAPS 2193 PPN	
SP:	Damjan Mežič, mag. inž. el.	IZS E-1927	
SP:	Silvija Urnek Toth, dipl. inž. grad.	IZS G-4766	
grafični načrt:	OBMOČJE OPPN Z OBSTOJEČIM PARCELNIM STANJEM		
faza:	sprejet dokument		
datum:	merilo:	ID št. PA:	št. grafičnega načrta:
feb. 2024	1:2500	3054	B2