






LEGENDA

-  meja območja OPPN
-  digitalni katastrski načrt (DKN)
-  gladina zajezbe HE Brežice



Hidroelektrarne na Spodnji Savi d.o.o. Cesta bratov Cerjakov 33A 8250 Brežice	
naročnik:	
Savaprojekt Krško d.d., Cesta krških žrtev 59 8270 Krško	
izdelovalec:	
OBČINSKI PODROBNI PROSTORSKI NAČRT (OPP) ZA UMETITEV SONČNE ELEKTRARNE NA OBMOČJU ODLAGALIŠČA ZA SEDIMENTE D3	
projekt:	
OPN:	Damjana Pirc, univ.dipl.inž.kraj.arh. ZAPS KA-1562
SP:	Damjan Mežič, mag.inž.el. IZS E-1927
SP:	Silvija Urnek Toth, dipl.inž.grad.
ta načrt velja za pogodbeno določene namene.	
grafični načrt: OBMOČJE OPPN Z OBSTOJEČIM PARCELNIM STANJEM	
sprejet dokument	
datum:	merilo:
feb. 2021	1: 2500
ID št. PA:	št. grafičnega načrta:
1571	B2