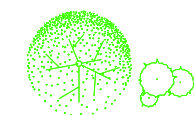







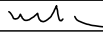




OPOMBA: predmet spremembe projektne dokumentacije se nanaša na:  
- odvodnjavanje na odseku od km 0.003 do km 0.160  
- spremembo lokacije prehoda za pešce (iz km 0.120 v km 0.180)

- LEGENDA:
-  ZASADITEV DREVES IN GRMOVNIC
  -  HUMUZIRANE IN ZATRAVLJENE POVRŠINE
  -  TRAVNE PLOŠČE - TLAKOVANO
  -  ASFALTIRANE POVRŠINE (hodnik/vozišče)
  -  BANKINA
  -  MEJA OBDELAVE

  območje obdelave projekta PZI -356/11					
Sprememba:		Opis spremembe:		Datum:	Podpis:
1.		Dopolnitev po recenziji		jan. 2013	
2.		Korekcija odvodnjavanja in lokacije prehoda za pešce		maj 2017	
Naročnik/Investitor:				Izdelovalec:	
OBČINA BREŽICE Cesta prvih borcev 18, 8250 BREŽICE				STIA PROJEKTIRANJE IN TEHNIČNO SVETOVANJE D.O.O. NOVO MESTO  Kettejev drevored 7 8000 NOVO MESTO Tel.: +386 7/ 39 34 780 Fax: +386 7/ 39 34 789 E-mail: info@stia.si	
Objekt/lokacija:					
UREDITEV CESTE R3-670/1244 S HODNIKOM ZA PEŠCE IN JAVNO RAZSVETLJAVO od Km 0.0+00,00 m do Km 0.5+20,00 NA BIZELJSKEM -sprememba					
Št. oznaka načrta in načrt:		NAZIV:	IME IN PRIIMEK:	ID. ŠT. IZS:	PODPIS:
3 - NAČRT GRADBENIH KONSTRUKCIJ		ODG. VOD. PROJ.:	Magda MEGLIČ, inž.grad.	G-2078	
Vsebina/naslov risbe:		ODG. PROJ.:	Magda MEGLIČ, inž.grad.	G-2078	
GRADBENA SITUACIJA		SODELAVCI:			
Vrsta proj. dokumentacije:		Št. proj:	Št. načrta:	Šifra CC:	Datum:
PZI		PZI-356/11/17	N-356/11/17	2112	maj 2017
Merilo:		1:500			
Št. odseka:		Arhivska št.:	Faza/objekt:	Šifra risbe:	Črtna koda arhiva:
1244			004.2105	G.102	
Določila: G-ST_HODNIK_BIZELJSKO_PZI_2017.DWG			Ta načrt je namenjen izključno za potrebe naročnika, zato ga v uporabo tretjim osebam preda le naročnik z vednostjo izdelovalca.		Id. št. risbe: G.2.1