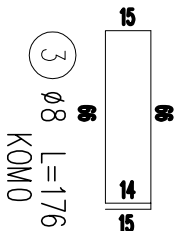
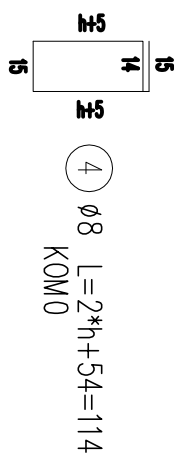
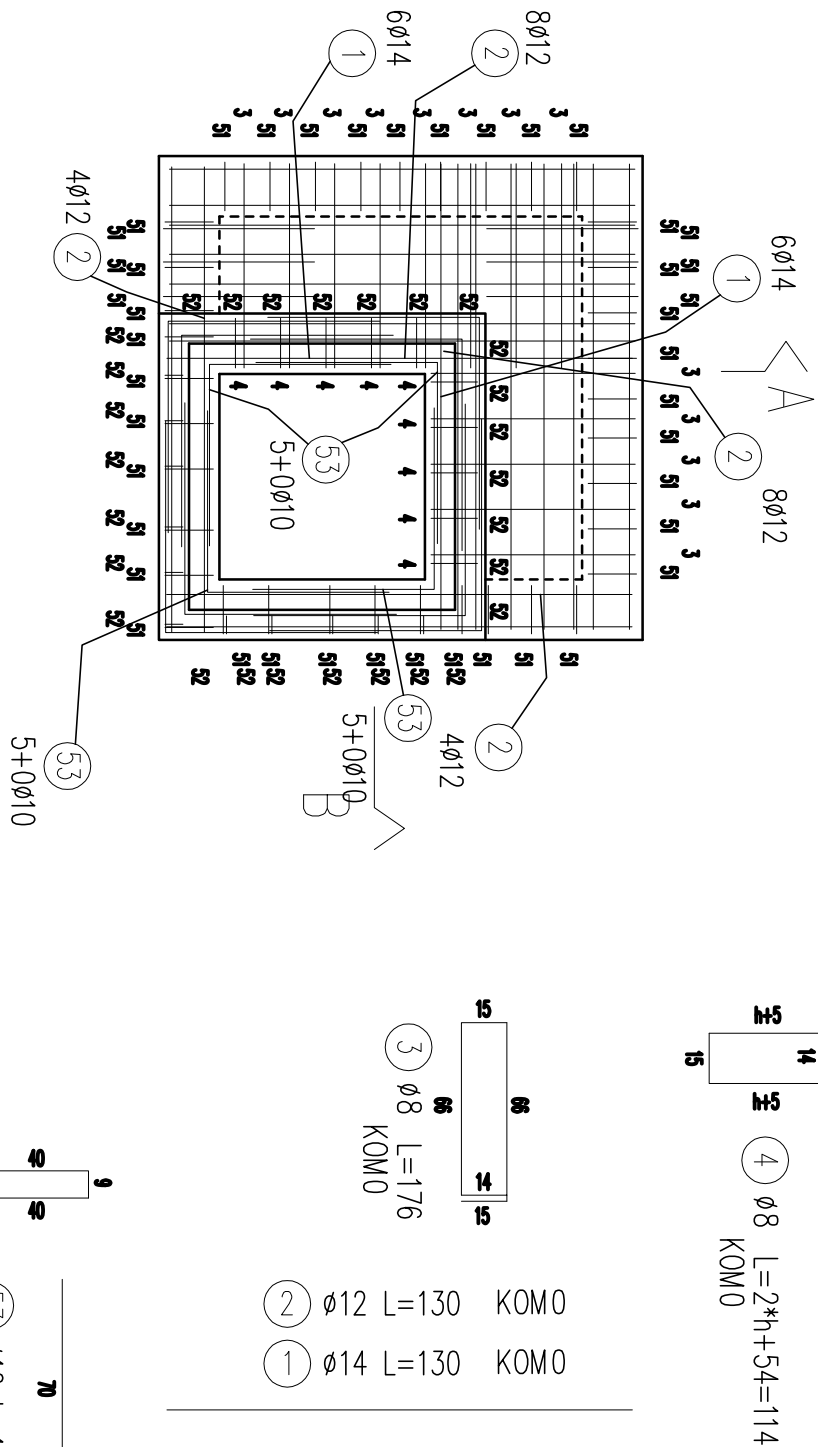
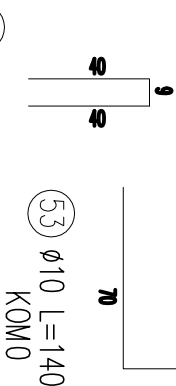


JAŠEK 120/120/H=120
POKROV 60/60, ZID d=20cm, P.L.d=20cm
grlo h = 30cm



2 Ø12 L=130 KOM0
1 Ø14 L=130 KOM0

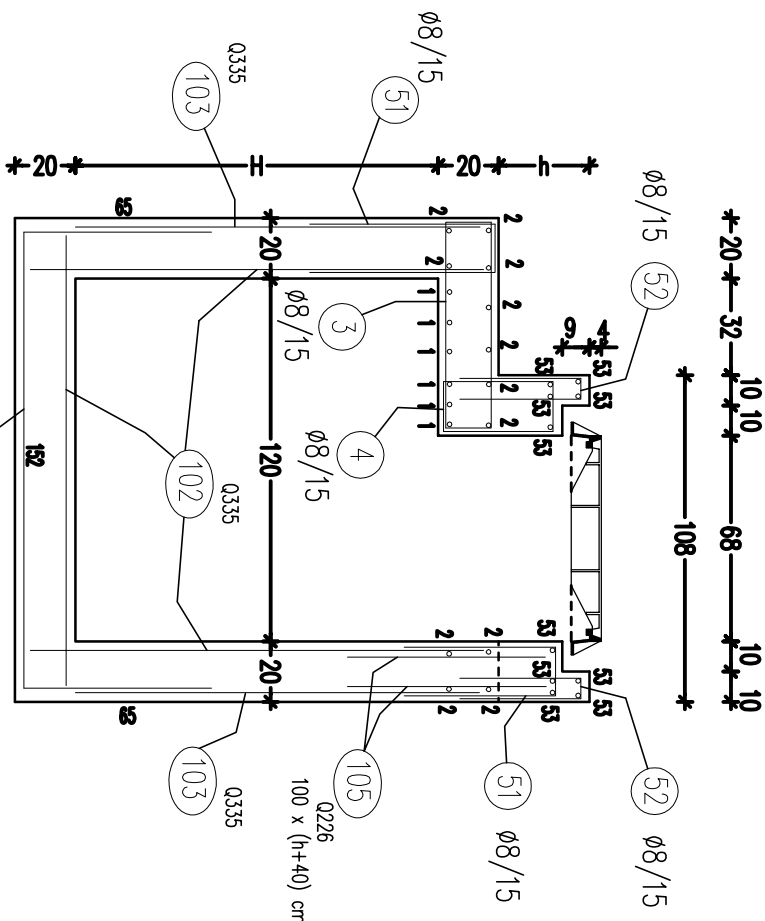


52 Ø8 L=89
KOM0

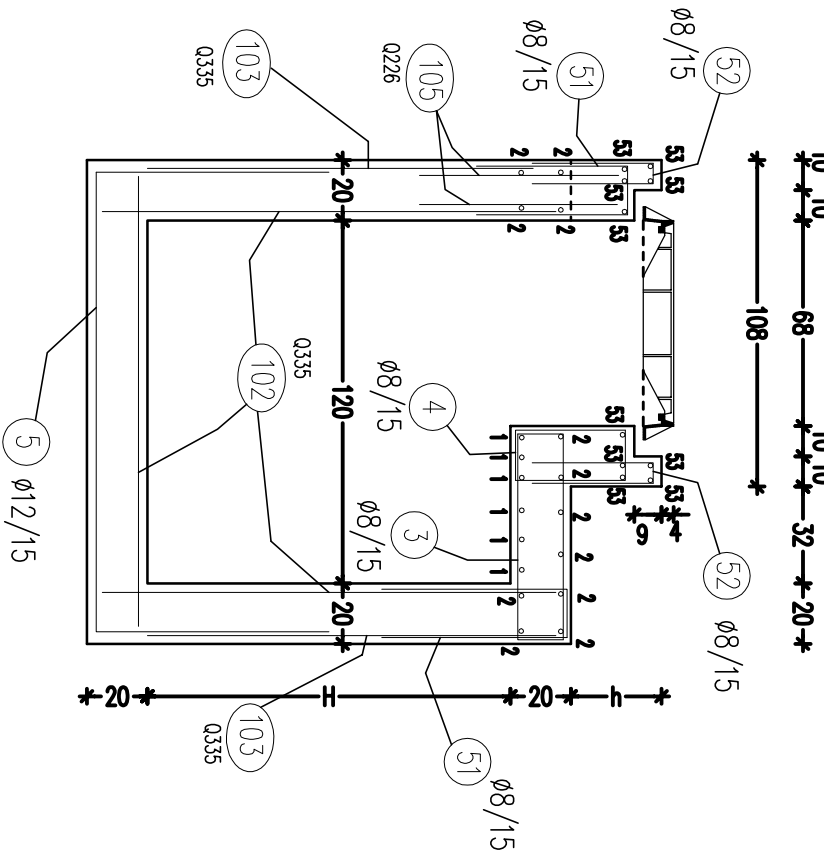
51 Ø8 L=135
KOM0

5 Ø12 L=302
KOM0

PREREZ B*B

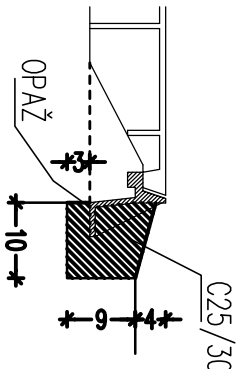



PREREZ A*A



OPOMBE :

- BETON C 25/30
- ARMATURA B500
- pri opaženju prebojev glej načrt kanalizacije in instalacijske načrte



Investitor: Občina Brežice		Objekt: Pločnik, dvosmerna kolesarska steza in sanacija	
Cesta prvin borcev 18		Dobrovske ceste (LZ026021) od križišča na R1-219/1242	
8250 Brežice		do križišča s cesto Pod obzidjem	
projektorji:  savoprojekt <small>mednarodni inženjerski biro</small> krško <small>Geodetski inženjerski biro 8270 Kranj</small>		del objekta:	
ime in priimek: Andrež Hribar, udi.v.k.l.		vsto načrto/prikazo: 3/1 – NAČRT PROMETNE INFRASTRUKTURE	
OP/OPNI: Goran Solomon, udi.v.g.		del načrto/prikazo:	
SP: Luka Gram, udi.v.g.		vsto načrto/prikazo: 3/1 – NAČRT PROMETNE INFRASTRUKTURE	
št. načrto/prikazo: SPK-3/1		vsto načrto/prikazo: 3/1 – NAČRT PROMETNE INFRASTRUKTURE	
datum: julij 2015		vsto načrto/prikazo: 3/1 – NAČRT PROMETNE INFRASTRUKTURE	
merilo: 1:25		vsto načrto/prikazo: 3/1 – NAČRT PROMETNE INFRASTRUKTURE	
št. projekta: 14090-00		vsto načrto/prikazo: 3/1 – NAČRT PROMETNE INFRASTRUKTURE	
vsto projekta: PZI		vsto načrto/prikazo: 3/1 – NAČRT PROMETNE INFRASTRUKTURE	
vsto projekta: 31		vsto načrto/prikazo: 3/1 – NAČRT PROMETNE INFRASTRUKTURE	
vsto projekta: 101		vsto načrto/prikazo: 3/1 – NAČRT PROMETNE INFRASTRUKTURE	
vsto projekta: 01		vsto načrto/prikazo: 3/1 – NAČRT PROMETNE INFRASTRUKTURE	
vsto projekta: 0		vsto načrto/prikazo: 3/1 – NAČRT PROMETNE INFRASTRUKTURE	

Ta načrt velja za pogodbeno določene namene.