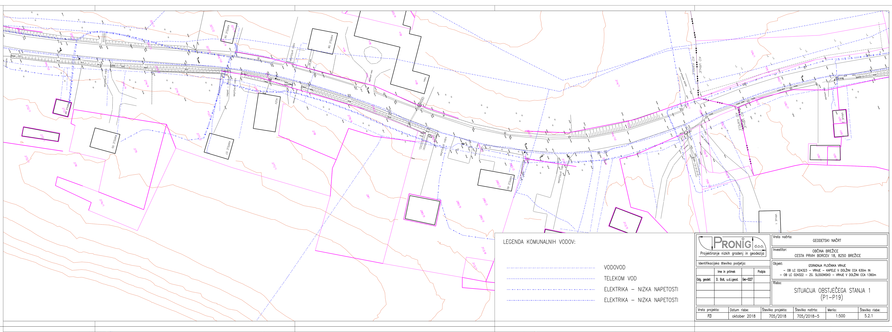
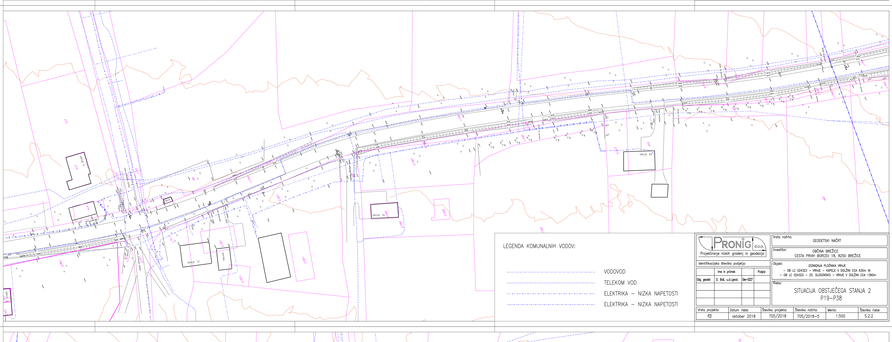


PRONIG d.o.o.
Projektiranje vseh gradenj in geodezija

Ime in priimek		Podpis
Dg. geod.	S. Bol. vd.geod.	Ser-0227

Vrsta načrta: IDEJNI NAČRT
Investitor: OBČINA BREŽICE
CESTA PRAH BOROVO 19, 8250 BREŽICE
Objekt: ZGRADNJA FLOTNEGA VRHLJA
– DN GC GIVASD – VRHLJE – KAPELE V DOLŽINI 024 459m ±
– DN GC GIVASD – OS. SLOVENIJE – VRHLJE V DOLŽINI 024 108m
Načrt: SITUACIJA OBSTOJEČEGA STANJA 1
P1–P19

Vrsta projekta	Datum načrta	Številka projekta	Številka načrta	Merilo	Številka načrta
PZI	oktober 2018	1100/2018	1100/2018–5	1:500	5.2.1

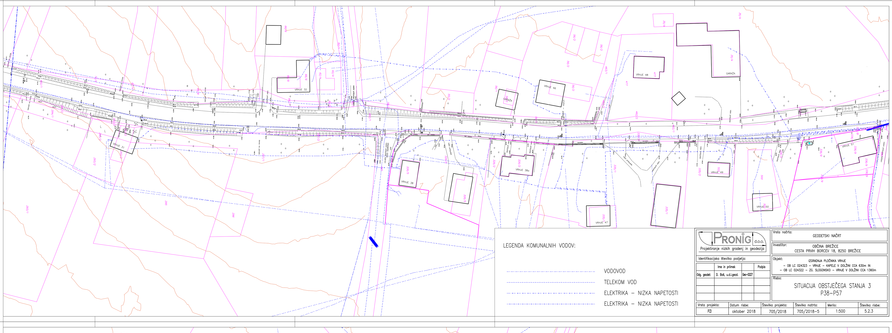


PRONIG d.o.o.
Projektiranje vseh gradenj in geodezija

Ime in priimek		Podpis
Dg. geod.	S. Bol. vd.geod.	Ser-0227

Vrsta načrta: IDEJNI NAČRT
Investitor: OBČINA BREŽICE
CESTA PRAH BOROVO 19, 8250 BREŽICE
Objekt: ZGRADNJA FLOTNEGA VRHLJA
– DN GC GIVASD – VRHLJE – KAPELE V DOLŽINI 024 459m ±
– DN GC GIVASD – OS. SLOVENIJE – VRHLJE V DOLŽINI 024 108m
Načrt: SITUACIJA OBSTOJEČEGA STANJA 2
P19–P38

Vrsta projekta	Datum načrta	Številka projekta	Številka načrta	Merilo	Številka načrta
PZI	oktober 2018	1100/2018	1100/2018–5	1:500	5.2.2

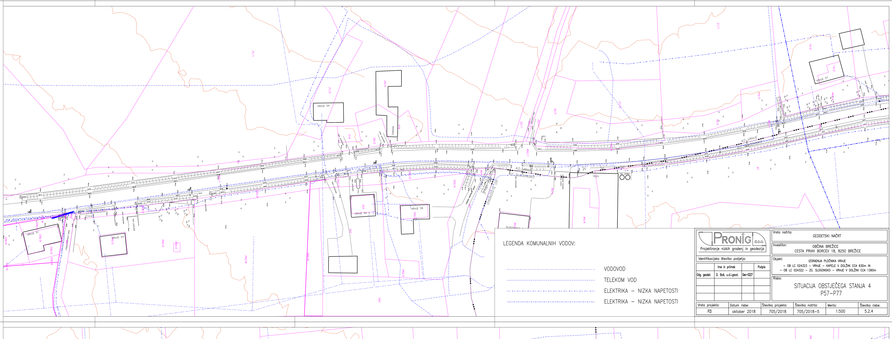


PRONIG d.o.o.
Projektiranje vseh gradenj in geodezija

Ime in priimek		Podpis
Dg. geod.	S. Bol. vd.geod.	Ser-0227

Vrsta načrta: IDEJNI NAČRT
Investitor: OBČINA BREŽICE
CESTA PRAH BOROVO 19, 8250 BREŽICE
Objekt: ZGRADNJA FLOTNEGA VRHLJA
– DN GC GIVASD – VRHLJE – KAPELE V DOLŽINI 024 459m ±
– DN GC GIVASD – OS. SLOVENIJE – VRHLJE V DOLŽINI 024 108m
Načrt: SITUACIJA OBSTOJEČEGA STANJA 3
P38–P57

Vrsta projekta	Datum načrta	Številka projekta	Številka načrta	Merilo	Številka načrta
PZI	oktober 2018	1100/2018	1100/2018–5	1:500	5.2.3

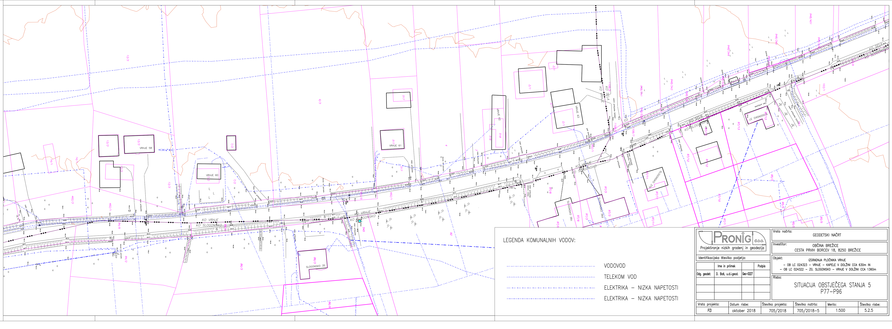


PRONIG d.o.o.
Projektiranje vseh gradenj in geodezija

Ime in priimek		Podpis
Dg. geod.	S. Bol. vd.geod.	Ser-0227

Vrsta načrta: IDEJNI NAČRT
Investitor: OBČINA BREŽICE
CESTA PRAH BOROVO 19, 8250 BREŽICE
Objekt: ZGRADNJA FLOTNEGA VRHLJA
– DN GC GIVASD – VRHLJE – KAPELE V DOLŽINI 024 459m ±
– DN GC GIVASD – OS. SLOVENIJE – VRHLJE V DOLŽINI 024 108m
Načrt: SITUACIJA OBSTOJEČEGA STANJA 4
P57–P77

Vrsta projekta	Datum načrta	Številka projekta	Številka načrta	Merilo	Številka načrta
PZI	oktober 2018	1100/2018	1100/2018–5	1:500	5.2.4



PRONIG d.o.o.
Projektiranje vseh gradenj in geodezija

Ime in priimek		Podpis
Dg. geod.	S. Bol. vd.geod.	Ser-0227

Vrsta načrta: IDEJNI NAČRT
Investitor: OBČINA BREŽICE
CESTA PRAH BOROVO 19, 8250 BREŽICE
Objekt: ZGRADNJA FLOTNEGA VRHLJA
– DN GC GIVASD – VRHLJE – KAPELE V DOLŽINI 024 459m ±
– DN GC GIVASD – OS. SLOVENIJE – VRHLJE V DOLŽINI 024 108m
Načrt: SITUACIJA OBSTOJEČEGA STANJA 5
P77–P96

Vrsta projekta	Datum načrta	Številka projekta	Številka načrta	Merilo	Številka načrta
PZI	oktober 2018	1100/2018	1100/2018–5	1:500	5.2.5