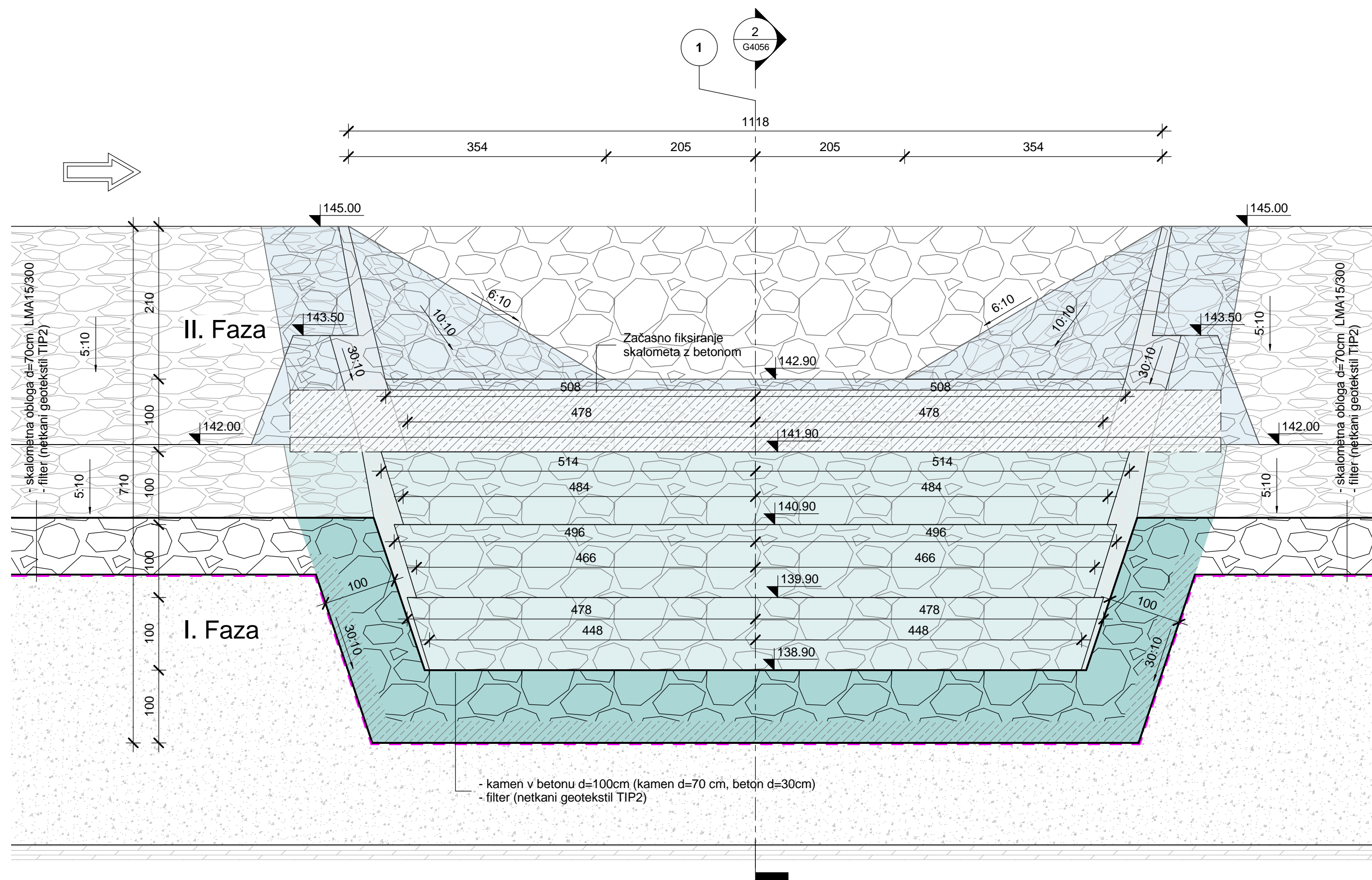
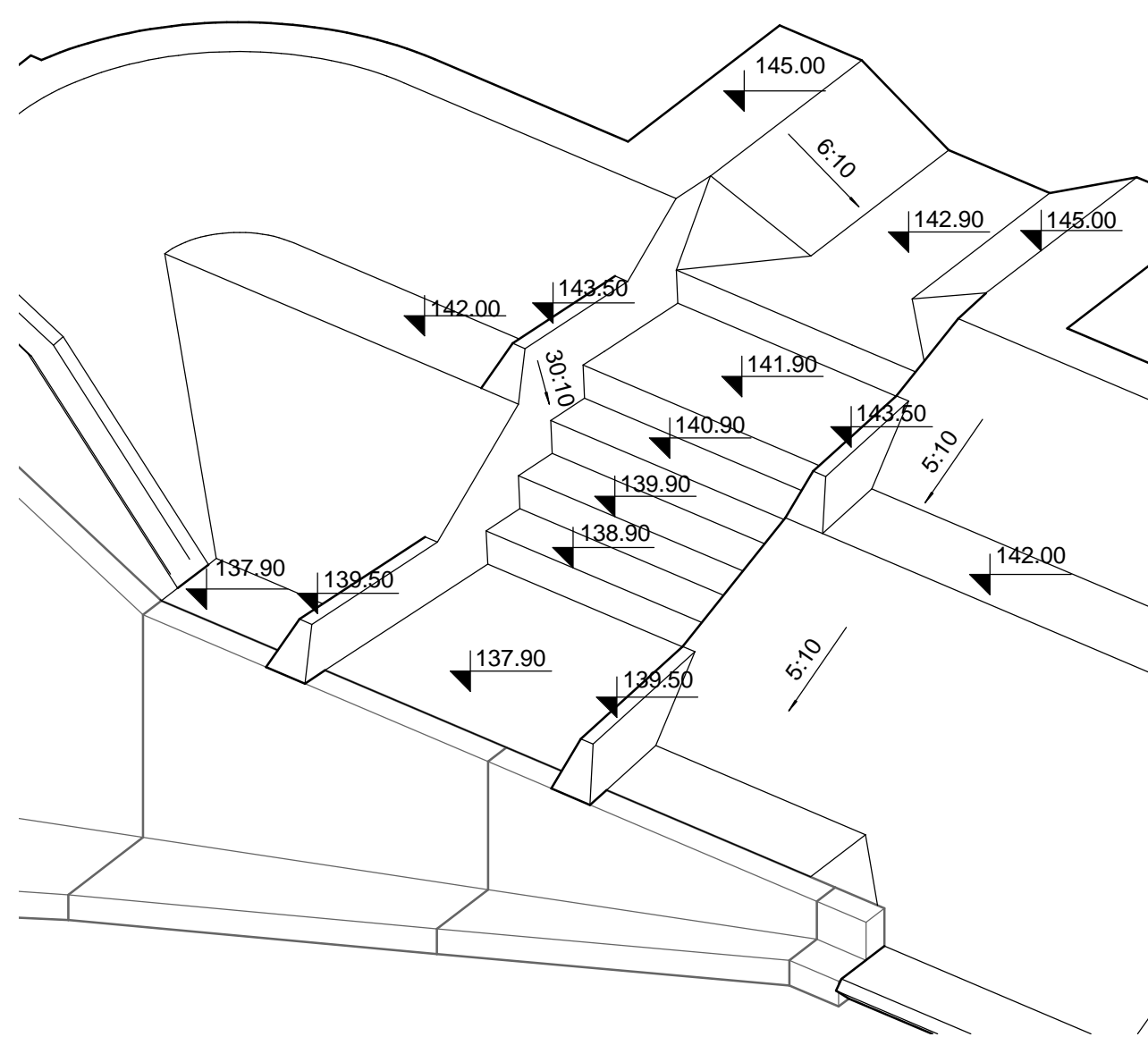


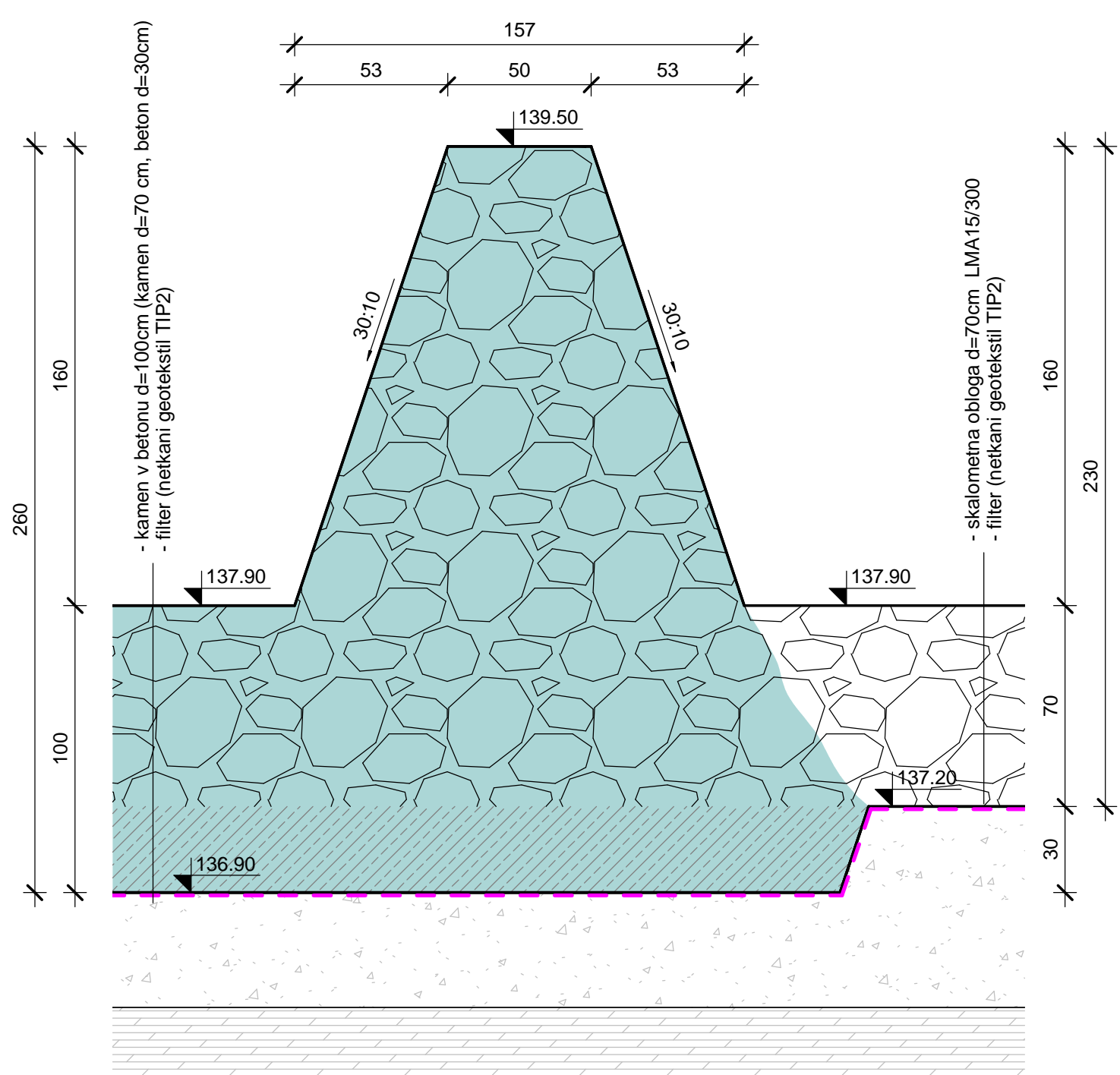
3 Prerez VZD 1
1 : 50



4 Prerez VZD 2
1 : 50



Izток Kajak-Kanu steze - Pogled



5 Prerez zložbe iz kamna v betonu
1 : 20

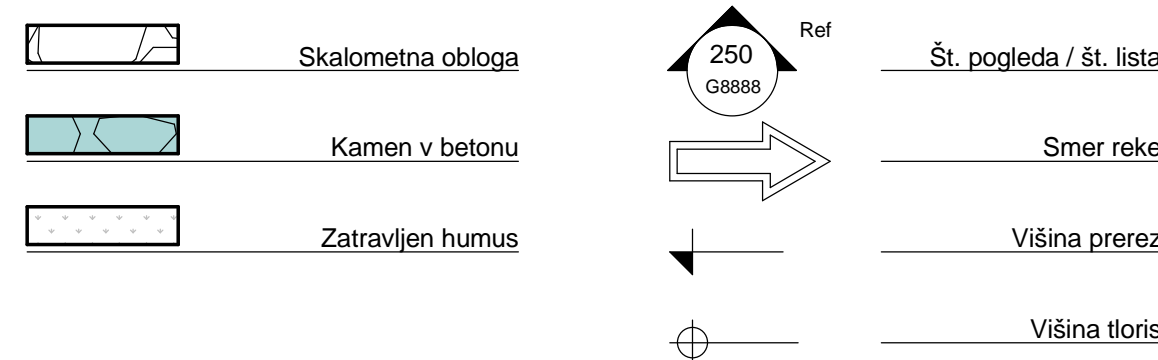
OPOMBE:

SPLOŠNE

Vse dimenzije in mere je potrebno preveriti na objektu, če pride do odstopanja se je potrebno posvetovati s projektantom

Stiki med kamni se obdelajo istočasno z izvedbo kamna v betonu in ne naknadno!

LEGENDA:

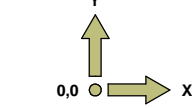


KEYPLAN:

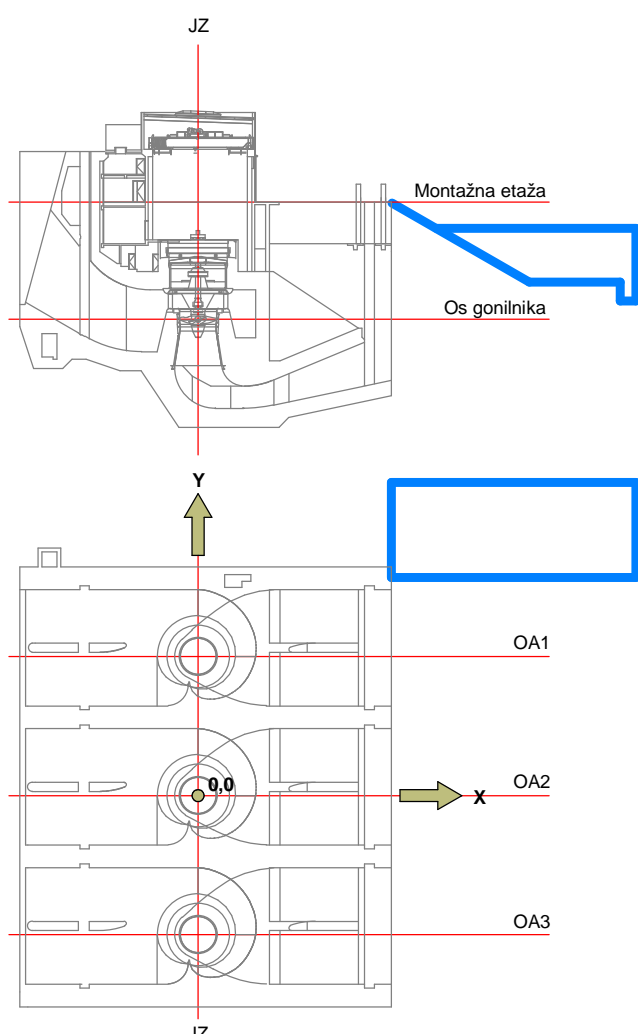
KOORDINATE:

Izhodišče lokalnega koordinatnega sistema, presečišče osi IZ in OA2

Sever: 0 = 84036.220
Vzhod: 0 = 546912.524



VZDOLŽNI PREREZ:



TLORIS:

Sprememba: Opis spremembe:		Datum spr.: Podpis:	
Investitor:		Objekt:	
Projektant:		HE BREŽICE / JEZOVNA ZGRADBA	
Del objekta/sistema:		3/6 VODNOGOSPODARSKE UREDITVE 3/6/1 VODNOGOSPODARSKE UREDITVE	
Vrsta dokumentacije:		3 NAČRT GRADBENIH KONSTRUKCIJ IN DRUGI GRADBENI NAČRTI	
Vsebinski risbe(dokumenta):		Izток Kajak-Kanu steze Prerez	
Odg. vodja projekta:	Krešimir Kvaternik, u.d.i.g	Ident. št.:	G-0094
Odgovorni projektant:	Krešimir Kvaternik, u.d.i.g	Ident. št.:	G-0094
Sodržavni odg. projektant:	/	Ident. št.:	/
Izdelal:	Bojan Orel, u.d.i.g	Ident. št.:	/
Datum izdelave:	06.2016	Merilo:	As indicated
Stevilka projekta:		IBBR-A200/080	
Razširitev:		VR	
Identifikac. oznaka:		IBBRV--7G4057	
Vrsta projekta:		PZI	
Stran/strani:		1/1	