


Legenda:

● ● ● okvirno območje UZ


 državni prostorski načrt


 erozijsko območje - običajni zaščitni ukrepi

 najboljša kmetijska zemljišča


Varovanje narave


 Natura 2000

 naravne vrednote

 ekološko pomembna območja


Poplave


 opozorilna karta poplav - zelo redke poplave

 poplavni dogodki

Kulturna dediščina

 spomenik

 vplivno območje spomenika

 dediščina in dediščina priporočilno

 arheološko najdišče

 vplivno območje

Vir: - Občinski prostorski načrt občine Brežice (Uradni list RS, št. 41/19-UPB, 80/21)
- Ministrstvo za kulturo, Direktorat za kulturno dediščino,
<https://data-mk-indok.opendata.arcgis.com/>, stanje podatkov 22.12.2022
- Agencija RS za okolje, metapodatkovni
portal http://gis.arso.gov.si/wfs_web/faces/WFSLayersList.jspx,
podatki z različnimi datumi objave, prevzeti maja 2022
- Ministrstvo za okolje in prostor, Direkcija RS za vode, eVode,
<http://www.evode.gov.si/index.php?id=108>,
podatki z različnimi datumi objave, prevzeti decembra 2022
- Podatki o državnih prostorskih aktih, spletna stran Ministrstva za okolje in prostor
<https://dokumenti-pis.mop.gov.si/javno/veljavni/>, stanje podatkov 22.11.2022

Kartografska podloga: DOF, GURS



naročnik

OBČINA BREŽICE
Cesta prvih borcev 18
8250 Brežice

izdelovalec



STROKOVNE PODLAGE ZA SPREMEMBE IN DOPOLNITVE OPN BREŽICE

URBANISTIČNA ZASNOVA CERKLJE OB KRKI

naslov karte

OMEJITVE V PROSTORU

št.proj.: IC-05/22

2023

merilo: 1:6500

List 2