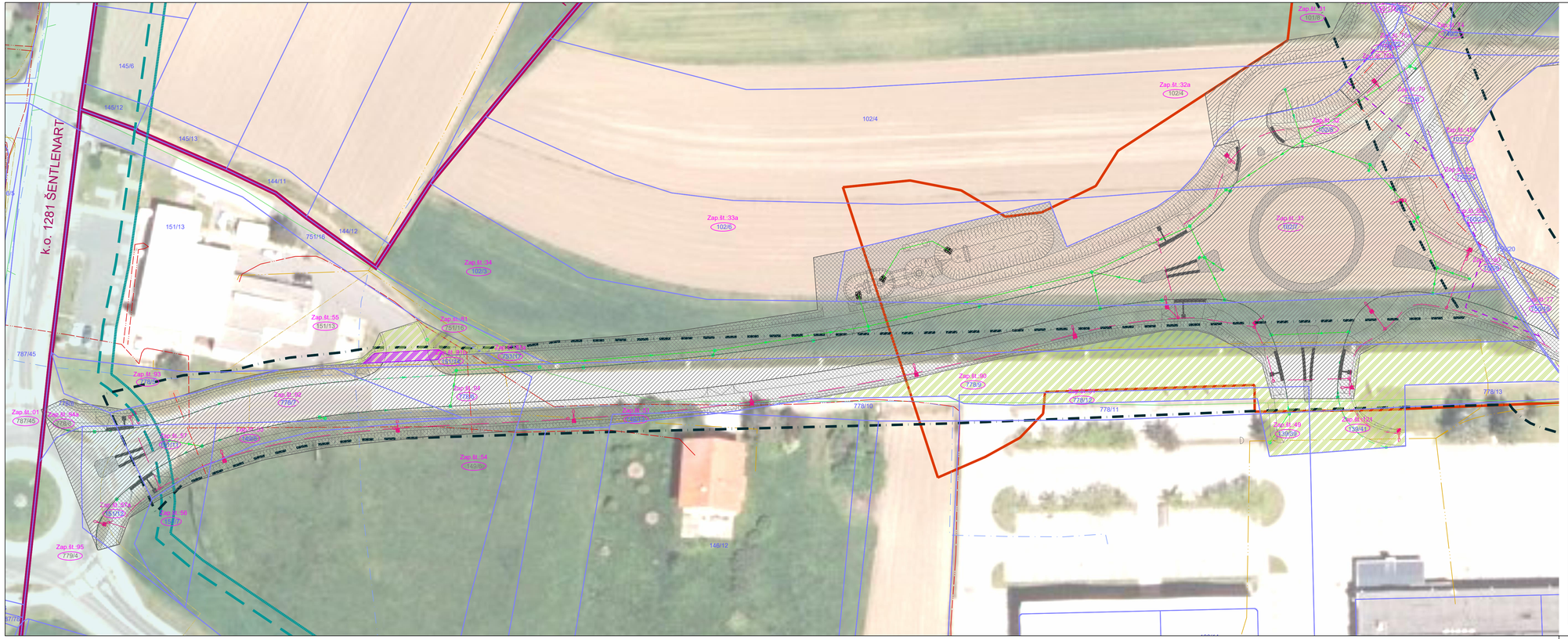

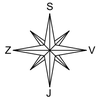

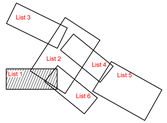

Legenda:

- DPN HE Mokrice (Uradni list št.69/13)
- Cesta
- Večnamenska pot
- Ureditev vodotoka
- Začasna služnost
- Služnost za komunalne vode
- Parcele posegov
- Meja varovalnega pasu občinske ceste
- Meja varovalnega pasu državne ceste
- Trajna služnost

LEGENDA		OBSTOJEČE	PROJEKTIRANO
ELEKTRIKA SN	nadzemna		
	podzemna		
ELEKTRIKA NN	nadzemna		
	podzemna		
TK VODI-Telekom (podzemni)			
TK VODI-SŽ železnice			po projektu Tring d.o.o.
TK VODI-CATV			
CESTNA RAZSVETLJAVA			
ODVODNJAVANJE-DRENAŽA			po projektu Tring d.o.o.
VODOVOD		se opusti	po projektu Tring d.o.o.
PLINOVOD - ADRIAPLIN			
MEŠANI KANALIZACIJSKI SISTEM			
KANALIZACIJA ZA ODVOD PADAVINSKIH VODA			
KANALIZACIJA ZA ODVOD KOMUNALNIH ODPADNIH VODA			po priloganem projektu PROMINA, ST. LTD

VAROVANJE - po navodilih upravljavca
Opomba: obstoječe vode preveriti na terenu

spremembe:	opis spremembe:	datum:	podpis

investitor	Direkcija RS za infrastrukturo Hajdrihova ulica 2a 1000 Ljubljana	naziv	ime in priimek	ident. št.IZS	podpis
projektant	GPI gradbeno projektiranje in inženiring, d.o.o. Kočevarjeva ulica 31, 8000 Novo mesto tel.: 07/33 77 020, e-mail: info@gpi.si	vodja projekta	mag. Mojca Radakovič, u.d.i.g.	G - 1134	
		vodja načrta	Jernej Radakovič, mag.inž.grad.	G - 4832	
		projektanti	Janez Kos, dipl. ing. grad.	G - 4577	
			Nika Miletič, mag. inž. kraj. arh.	2372 PPN	
objekt	IZGRADNJA ETAPE VZHODNE OBVOZNICE BREŽICE, OD OBSTOJEČEGA KROŽNEGA KRIŽIŠČA NA R1-220/1334 V KM 11.070 DO KRIŽIŠČA K1a, v skupni dolžini cca 1.550 metrov, odsek pri Intermarketu			št. proj.:	P-2022/36
				št. načrta:	KE-2022/36
				šifra CC:	2112
faza:	PZI	merilo:	1:500	datum:	december 2025
opis risbe:	KATASTRSKA SITUACIJA-DOF	del risbe:			
vrsta načrta:	8/2 KATASTRSKI ELABORAT				

št. odseka:	arhivska št.:	faza/objekt:	šifra risbe:	prostor za črtno kodo arhiva:
1334	0084.00	004.0406	G.105	

št. priloge:	G.1.1	avtor risbe:	GPI d.o.o., Novo mesto
		ident. št. risbe:	KE-2022/36-G.1.1